



# natuur.oude spoorweg

België-Belgique  
P.B. 2570 Duffel 1  
8/4948


Afdelingstijdschrift van Natuurpunt Oude Spoorweg

P602372

Augustus - oktober '14

Jaargang 17 - nummer 67

V.u.: Dirk Costrop  
Waarloossteenweg 10b  
2570 Duffel



natuurpunt 

## Afdelingsweekend 2014

Er zijn nog enkele plaatsen vrij op ons afdelingsweekend dat plaats heeft van vrijdag 12 september tot en met zondag 14 september. We hebben de Ferme de Happe nabij Rochefort en Ciney vastgelegd en uiteraard ook Frank en Free om ons te verwennen met hun kookkunsten. De Ferme de Happe is gelegen in het dorpje Chapois op een nog in werking zijnde boerderij en is slechts een 120 km rijden van hier.

**Leuke extra's in ons verblijf zijn een jacuzzi in een chalet in de tuin en een infrarood sauna, petanquebaan, speeltuintje, en nog veel meer.** In totaal plaats voor 36 personen en er zijn 2 kinderbedjes en –stoelen.

Een werkgroep heeft, zoals in de vorige edities, een leerrijk, avontuurlijk en vooral plezierig programma opgemaakt.

Reserveren kan via betaling van een voorschot van 50 euro per persoon en dit tot alle kamers geboekt zijn.

Voorschot over te schrijven op onze rekening bij Triodos bank BE65 5230 8019 2096 op naam van Natuurpunt Oude Spoorweg.



Kom jij ook? Mosterdpotje, Mechelsebaan 218 Duffel (achter PVT Schorshaegen) op 29 augustus om 20u.

De wandeling loopt eerst doorheen het natuurgebied de Mosterdpot, daarna steken we over naar het fort van Duffel, een thuis voor zoveel verschillende vleermuizen.

Goede wandelschoenen zijn aanbevolen.

Einde rond 23u00

*Dit is het afdelingstijdschrift van Natuurpunt Oude Spoorweg. Artikels vallen onder de verantwoordelijkheid van de auteur. Noch de redactie, noch Natuurpunt kunnen aansprakelijk gesteld worden voor de inhoud van een artikel.*

Werkten mee aan dit tijdschrift:

*Auteurs: Dirk Costrop, Johan Asselberghs, Johan Giglot, Koen Maes, Luc Giglot, Ludo Bakkovens, Peter Geschier, Marleen Van Puyvelde, Sven Verkem*

**Foto's/tekeningen van:** *Eef Hellemans, Greet Struyf, Johan Giglot, Luc De Naegel, Luc Giglot, Ludo Bakkovens, Peter Geschier, Philip De Keyser*

*Verjoegen de zetduivels: Eef Hellemans, Luc Giglot, Ludo Bakkovens, Marleen Van Puyvelde..*

**Wie ook zijn/haar tekst, tekeningen en/of foto's wil zien verschijnen in het volgend nummer, stuurt ze uiterlijk 30 september 2014 naar de redactie op mailadres [natuur.oudespoorweg@telenet.be](mailto:natuur.oudespoorweg@telenet.be).**

Dit tijdschrift werd gedrukt op gerecycleerd cyclusprijpapier met vegetale inkt.

Cover: Goorbosbeekvallei

Foto: Peter Geschier

## Beste natuurpunters,

Zalige zomer: zwemmen, zonnen, zwoele zomeravonden zonder zorgen,... Even de riem eraf en genieten van een deugdloze vakantie. Wellicht was dit ook bij jullie het geval of trekken jullie er de volgende weken op uit. Gelukkig hoeft men het niet altijd even ver te zoeken: door steeds te werken aan meer natuur, zijn er overal in Vlaanderen/België of vlak over de grens prachtige natuurgebieden. Ideaal voor een weekendje, een wandeltocht of een fietsrit door de natuur.

Wisten jullie trouwens dat je als lid heel wat wandelingen kan downloaden van de vernieuwde natuurpunt website? ([http://www.natuurpunt.be/nl/de-natuur-in/wandel--en-fietsroutes\\_23.aspx](http://www.natuurpunt.be/nl/de-natuur-in/wandel--en-fietsroutes_23.aspx))

Veel van de wandelpaden worden onderhouden door de vrijwilligers van lokale Natuurpuntafdelingen, zoals wij dit doen voor de wandelpaden doorheen de Oude Spoorwegberm, de Mosterdpot, de Goorbosbeekvallei, het Langbos/Babbelse Plassen en de Babelbeekse Beemden.

We krijgen natuurlijk heel veel appreciatie van de wandelaars die onze paden doorkruisen. Men mag hierbij niet vergeten dat we 'maar' vrijwilligers zijn: we kunnen dus nooit garanderen dat alle paden steeds 100% bewandelbaar zijn. Soms zit het weer tegen: storm = veel omgevallen bomen en hindernissen op het pad; veel regen zorgt voor snellere plantengroei (brandnetels!) en/of moeizamere beheerwerken waardoor niet altijd het vooropgestelde programma afgewerkt kan worden. Soms laat het materiaal ons in de steek: een defecte maaibalk kan de beheerplanning enorm verstoren. En soms hebben we gewoon te weinig vrijwilligers tijdens de beheerdagen om het geplande werk uit te voeren.

Gelukkig slagen we er meestal goed tot zeer goed in om de paden te onderhouden en het natuurbeheer in onze gebieden uit te voeren. En als het eens wat minder is: voor ons mag een wandelpad in een natuurgebied best wat avontuurlijker zijn: wat modder, brandnetels en omgevallen bomen kunnen de echte natuurliefhebber niet afschrikken.

Toch krijgen we soms zure oprispingen van mensen die 'mooiere' wandelpaden wensen. Of moeten we mensen erop aanspreken omdat ze respectloos afval achterlaten of de beperkingen niet inzien die een natuurgebied met zich mee kan brengen. Honden aan de leiband: dit is overal wettelijk verplicht, ook op pa-

den in natuurgebieden. Op wandelpaden horen geen fietsers of ruiters, maar toch worden wandelsassen of infoborden genegeerd. De basisregel voor wandelpaden in onze gebieden is dat de mens zich moet aanpassen aan de natuur en niet omgekeerd. Jammer dat een (beperkt) aantal mensen dit niet altijd (wil) inzien.

Vermits er in onze streek maar kleine snippers natuur resten, hebben we bewust gekozen om op de wandelpaden van onze natuurgebieden alleen voetgangers toe te laten, zelfs geen fietsers. Om dat te realiseren offeren een heleboel vrijwilligers meerdere dagen/weekends van hun vrijetijd op. Naast heel wat respect verdient dit een dikke pluim voor al onze medewerkers!

We blijven alleszins verder timmeren aan het wandelnetwerk: heb je het Goorbos al bezocht met de nieuwe trage weg naar de Goorboslei? En weldra komt er nog een trage weg bij langs de plas van de AWW achter de Mosterdpot!

Dus fervente wandelaars:

kom zeker een handje toesteken op een van onze beheerwerken. Het geeft heel veel voldoening om in de natuur te werken, en ervoor te zorgen dat iedereen verrassende natuurwandelingen kan maken.

Tot binnenkort?

Dirk

PS: ik heb eens gezocht op het internet naar leuke/mooie filmpjes met natuurwandelingen: dat viel even tegen zeg. Hier ligt nog een gat in de markt voor ieder die met toeristische promotie begaan is. Een van de betere is: <http://www.youtube.com/watch?v=2czT24C50II>

Wie vindt er iets beter? Stuur me een mailtje, dan komt jouw link volgende keer in het tijdschrift!



Foto: Peter Geschier

## Feestelijke opening van de Trage weg Goorboslei



Foto: Eef Hellemans

Vooraf de schoolgaande jeugd stak hiervoor haar beste beentje voor: leerlingen van het KTA Da Vinci uit Edegem en het Sint-Jozefsinstituut uit Onze-Lieve-Vrouw-Waver hadden in de voorafgaande weken een berg werk verzet:



Foto: Peter Geschier

Vanuit beide gemeenten werden ruim 120 enthousiaste wandelaars naar de brug gelokt door de tonen van doedelzakspeler Jeroen Fontaine. Na enkele korte toespraken door de deelnemende partners (Natuurpunt Oude Spoorweg, Provincie Antwerpen dienst Integraal Water-



Foto: Ludo Bakkovens

Dit project heeft een voorgeschiedenis van in totaal zo-wat 6 jaar, maar met de inhuldiging op 26 april kende het een glorieuze afronding.

Zoals zo dikwijls waren de laatste voorafgaande weken behoorlijk hectisch, maar dankzij de onverdroten inzet van alle actoren is uiteindelijk alles goed gekomen.



Foto: Eef Hellemans

nogmaals een hartelijk dank daarvoor! De trage weg voor wandelaars vormt een groene verbinding tussen de twee gemeenten: ze loopt immers pal door het natuurgebied "Goorbosbeekvallei".



Foto: Peter Geschier

beleid, IGEMO, Regionaal Landschap Rivierenland en de betrokken gemeenten), knipten de beide milieuscheppen Nora Bertels (Duffel) en Servaas De Vries (Sint-Katelijne-Waver) de symbolische tak door. Vervolgens konden de aanwezigen genieten van een drankje en als hapje de specialiteit van de twee gemeenten: enerzijds de Eerlijke Duffelse Reus en anderzijds het Waverwoudje. Met de aldus gevulde magen was het tijd voor een flinke wandeling door het natuurgebied waarbij gidsen Dirk, Johan en Marleen hun enthousiasme doorgaven aan de geïnteresseerde bezoekers.

Peter

## Dag van het Park Duffel 2014

Dit jaar werd de locatie van het evenement verhuisd naar het Mouriaubos. De zandvlakte aan de Kievitlaan werd herschapen in een levendig dorp: er was de traditionele plantenmarkt en zowat alle verenigingen van Duffel konden zich van hun beste zijde laten zien.

Voor onze afdeling was gepland dat we het Mosterdpotje zouden bemannen om de deelnemers aan een wandeltocht door Goorbos en Mosterdpot te ontvangen.

We waren dan ook vanaf 11 uur met de hele ploeg paraat om met verfrissingen, Johans amfibieënstand en onze nieuwe afdelingsbanners de wandelaars te verwelkomen.



Ondanks het schitterende weer duurde het echter tot ruim 13u tot er wat passanten kwamen. De georganiseerde zoektocht bleek te lang en te moeilijk om een groot publiek tot bij ons te krijgen.

We hebben de tijd echter niet laten verloren gaan en namen de gelegenheid te baat om enkele klusjes uit te voeren die al een tijdje waren blijven liggen.

Het was wel een opsteker te horen van de mensen die ons hebben gevonden, dat ze opgetogen waren onze gebieden te kunnen ontdekken.



Foto's: Peter Geschier



We mochten uiteindelijk ook drie nieuwe leden verwelkomen, zodat we met een goed gevoel de dag konden afsluiten.

Peter

## Jaarlijks bezoek van wandelclub "De Kleitrappers"

Ook dit jaar plande wandelclub de Kleitrappers uit Rumst een belangrijk deel van de 3 Rivieren Natuurtocht door onze gebieden. Uiteraard werd er door de Mosterdpotje gewandeld, met een stop aan het Mosterdpotje, maar ook door de Goorbosbeekvallei.



Het weer was ook behoorlijk: na een wat mistige start, mooi zonnig en ideaal qua temperatuur. Toch waren er iets minder deelnemers dan de voorbije jaren.



Foto's: Peter Geschier



In de namiddag begon het helaas te regenen (de meeste wandelaars waren toen al lang op de terugweg naar Rumst) maar het afbreken van onze tenten moest een dagje wachten ...

Onze afdeling investeert in deze activiteit behoorlijk wat uren, gelukkig zijn er heel wat vrijwilligers die hieraan willen mee werken, waarvoor onze hartelijke dank!

Peter





*Blauwe glazenmaker*

*Foto: Luc De Naegel*

## Uitdaging van het jaar: wie komt onze nieuwe materiaalschuur mee opbouwen?

Twee jaar geleden staken wij met enkele mensen heel wat energie om de oude stal achter Jeugdzorg 'Ter Elst' in Duffel te verbouwen tot een deftige materiaalplaats. De verwezenlijking van een droom als het ware, die onze dringende nood aan bergruimte voor eens en altijd uit de wereld zou helpen. Nu, anno 2014, na het bouwverlof, gooit een aannemer die "voor eens en altijd" plat omdat Jeugdzorg 'Ter Elst' het terrein kocht en er enkele noodzakelijke, bijkomende gebouwen wil op zetten. Jawel, de Wet van Murphy bestaat echt.

Gelukkig kregen we van CovaBe - Emmaüs, de vorige eigenaar, een lap grond om er een nieuwe materiaalplaats op te zetten, waarvoor de zusters onze eeuwige dank en nadien ook nog een ereplaats in hun favoriete na-dit-leven-verblijf verdienen. Tot daar viel de tegenslag dus nog behoorlijk mee.

Wij dus op zoek naar een nieuw materiaalokaal. Een eerste ontwerp zou ons een slordige 65.000 (vijfenzestigduizend) euro kosten. Dat was net iets meer dan we op zak hadden. De jacht op een goedkopere constructie van toch 8X10 m<sup>2</sup> was daarmee geopend en hield voornamelijk Ludo, ons financieel en diplomatisch afdelingsgenie, bijna een jaar bezig.

Ondertussen daalden de prijzen op de offertes, maar toch niet in die mate dat onze hoop niet spontaan mee naar beneden tuimelde. "Waarom doe je dat dan niet zelf?" vroeg Johan Van den Eynde op een gegeven moment. Verbijstering en meewarige blikken alom. Bleek dat hij en zijn neef op die manier al het nieuwe scoutslokaal in Kontich – Dorp hadden ontworpen en uitgewerkt met de hulp van jonge- en ouwelui van beiderlei kunnen. Het sympathieke duo zag er absoluut geen graten in om ook voor ons, Natuurpunt Oude Spoorweg, een systeem te bedenken dat nog pakken simpeler is dan uw IKEA-ervaringen.

De basis voor het houten optrekje reduceren zij tot een tiental pakketjes hout "die zelfs ons kabouterke hier (daar bedoelden zij mij mee) tot een deftig kader zal kunnen uitwerken". Die tien kaders schroeven wij/zij dan bij voorkeur in de juiste volgorde aan elkaar en dat geraamte omgorden we met planken. Op een poort en een deur na hebben we dan onze ruwbouw klaar en dat alles niet voor 65.000, maar slechts voor minder dan 9.000 Europese eenheidsmunten.

"Zulk een voorstel moet wel ergens een addertje bevatten.", opperde ik nog, "Waar zit hem dat beestje?" "Nergens!" volgens Johan en Jan. Nu moet je al een versufte kluns zijn om zoiets te geloven, dus gingen wij de uitdaging aan. Lukken

we in het opzet, dan staat er eind augustus een nieuw materiaalokaal in Duffel. Lukken we niet, dan zetten we rond diezelfde periode een behoorlijk pak brandhout in de etalage.

En nu zou ik dus een wervend stukje proza moeten bedenken om op 9, 10, 16, 17, 23 en 24 augustus telkens tien tot vijftien vrijwilligers bijeen te krijgen om de uitdaging mee te helpen realiseren. Zeg nu zelf, dat is toch te gek om los te

**Wie wil op 9, 10, 16, 17, 23, 24 (alle dagen is echt niet nodig—tenminste, dat hopen wij) komen helpen om een reuze bouwpuuzel in elkaar te steken? Kom dan om 9u30 naar het Mosterdpotje. Vergeet je komst niet aan te kondigen bij Luc, dan ligt je lunch alvast klaar!**

lopen. In Kontich en Duffel zijn ruim 900 gezinnen lid van Natuurpunt. Daar moeten buiten u toch nog andere sympathieke mensen tussen zitten die wel eens 1 dag actief willen uitvissen of die gekke uitdaging om "zelf" op een drietal weken een gebouw van 8X10 m<sup>2</sup> neer te poten, kan lukken. "Moet je daarvoor dan geen handige Harry zijn?", hoor ik iemand op de achtergrond vragen. Dat mag, maar je zal dan waarschijnlijk wel opvallen. "En over welke vaardigheden moet ik dan beschikken?" hoor ik een andere lezer mompelen. Geen! Een vouwmeter en stevig of toch minstens gesloten schoeisel volstaan. Geen idee waarvoor die vouwmeter moet dienen, maar als ervaringsdeskundige weet ik wel dat dat schoeisel geld waard is telkens zowel je linkse als je rechtse hand denken dat de andere die balk wel alleen kan dragen.

We zoeken dus voor die zes dagen 10 à 15 mensen die mee willen proberen om de uitdaging aan te gaan en daarvoor 1 dag van hun leven willen opofferen. Wie mij, [luc.giglot@telenet.be](mailto:luc.giglot@telenet.be), bovendien minstens een week op voorhand laat weten op welke dag zij of hij (jawel, mijnheer en de grote zonen mogen dit keer ook meedoen!) komt helpen, krijgt daarvoor de lunch aangeboden. En in tegenstelling tot de verkiezingen, mag je zelfs meer dan een keer meedoen. Zeg nu eerlijk, valt het op deze manier nog op dat we echt wel heel erg dringend nood hebben aan bijkomende helpers?

Kom jij ook?

Luc



De materiaalschuur die helaas moet verdwijnen Foto: Ludo Bakkovens



## Superburen bij de PVT

Iedereen weet dat we samenwerken met het PVT Schorshaegen aan de Mosterdpot maar deze samenwerking ging de laatste maanden nog in stijgende lijn.



Foto's: Philip De Keyser

Miel en Robert komen al verschillende jaren regelmatig helpen bij de beheerwerken in de Mosterdpot maar o.l.v. Peter Van Massenhoven doen ze nu ook regelmatig tijdens de week diverse taken in de natuur. Zo kreeg de nieuwe aanplant fruitbomen regelmatig regenwater toegediend, werd gewerkt aan het uitgraven van een afwateringsgracht en de verwijdering van gras uit het ven, de struiken langsheen de wandelpaden werden bijgeknipt, kruiwagens vol hakselhout werden uitgespreid over de toegangsweg naar het Mosterdpotje, reuzenbalsemien uitgetrokken, enz ....



Super bedankt Miel, Robert, Mark en begeleider Peter!

Ludo

Sinds enkele maanden hebben we ook bewoner Philip De Keyser beter leren kennen.



Foto's: Greet Struyf

Philip verblijft sinds 2013 in het PVT en zijn hobby is fotografie en dan vooral natuurfotografie. Intussen is hij ook de huisfotograaf van het centrum en zoals verantwoordelijke Peter het uitdrukte op de uitnodiging voor de vernissage van Philip zijn natuurfoto's: "Het klikt"! Het klikt tussen Philip en zijn toestel, het klikt

met de mensen voor wie hij foto's maakt en het klikt met het object dat hij wil fotograferen !

Rondom het PVT ligt een eco-fit-o-meter en langsheen dat parcours mogen bewoners en personeelsleden gedurende drie maanden kunstprojecten tentoonstellen.

Dit project 'Kunst in eigen tuin' geeft nu ruimte aan Philip met zijn foto's over de fauna en flora. En als natuurliefhebber wou Philip op elk paneel een Natuurpunt sticker en zo gebeurde.

Neem zeker eens de tijd om de foto's te gaan bekijken en mogelijk komt Philip er een woordje uitleg bij geven.

Proficiat Philip en doe zo voort !

Ludo



## Verslag Vleermuiswaarnemingen Mouriaubos 2014

Voor het Mouriaubos werd in 2013 een beheerplan opgemaakt voor de gemeente Duffel. Een onderdeel daarvan was een vleermuisonderzoek: welke soorten komen er voor, en bovendien zijn er kolonies aanwezig in de holle bomen van het bos.

En jawel hoor: een grote vleermuisdiversiteit werd waargenomen, waarbij een groot deel van de waargenomen soorten typische boombewonende soorten zijn (= soorten die verblijven in holle bomen): rosse vleermuis, gewone grootvleermuis, watervleermuis en ruige dwergvleermuis.

Tijdens deze studie in 2013 werden twee koloniebomen gevonden in het Mouriaubos, nl. een kraamkolonie van watervleermuisen en een van rosse vleermuisen. Opvallend was dat er zeer veel bomen met geschikte holtes waren in het oudste bosbestand van het Mouriaubos. Dit is uitermate interessant voor vleermuisen, want vleermuisen in holle bomen verhuizen regelmatig, gemiddeld elke week! Een gebied wordt dus bij voorkeur gebruikt als verblijfplaats door een boombewonende soort als er meerdere holle bomen staan en niet slechts één holle boom. In 2014 werden reeds enkele inventarisatieavonden gehouden waarbij meteen een aantal koloniebomen werd aangetroffen, allemaal in gebruik door de Rosse vleermuis (*Nyctalus noctula*). De twee bomen die vorig jaar werden gevonden waren opnieuw in gebruik, maar bijkomend werden reeds 3 andere bomen gevonden. Verder werden nog *Myotis* species vleermuisen, Ruige dwergvleermuis en Gewone dwergvleermuis waargenomen. Dit bevestigt opnieuw dat dit perceel van het Mouriaubos van uitzonderlijk belang is voor vleermuisen. Op zaterdag 5 april werd een simultaantelling aan de 5 bomen gehouden, waarbij in totaal zelfs 57 (!! ) rosse vleermuisen werden geteld.



Foto: Eef Hellemans

De conclusies uit het rapport voor het beheerplan blijven behouden. Bij de vleermuistelling werd de mogelijkheid bediscussieerd om de aanwezige zomereiken meer kansen te geven door de Amerikaanse eiken ZONDER hollen te verwijderen. Dit is een optie indien:

- de Amerikaanse eiken die verwijderd worden GEEN holtes bevatten, een grondige visuele inspectie vóór de velling is dus noodzakelijk;
- de bomen gedemonteerd worden (*n.v.d.r.: eerst de takken verwijderen, ...*) om schade aan omliggende bomen te voorkomen en om mortaliteitsrisico's voor vleermuisen te minimaliseren indien toch holtes aanwezig zijn;
- de velling wordt uitgevoerd in september omdat hier het risico op mortaliteit minimaal is (geen kraamkolonies meer en dieren nog niet in winterslaap);
- de velling gebeurt met minimale impact op de ondergroei en de bodem.

De praktische uitvoering hiervan is niet evident en bovendien zeer duur. De dikke eiken en beuken in dit perceel worden voorlopig dus niet omgehakt.

Het streven om exoten te verwijderen (hier dus de Amerikaanse eik) is in dit geval niet aangewezen, omdat de invloed op de vleermuiskolonies nefast zou zijn. Natuurbeheer is keuzes maken, en afhankelijk van de omstandigheden kan de uitkomst totaal verschillend zijn. Dit is een mooi voorbeeld van een bewuste keuze die ingaat tegen het

basisbeheerprincipe om exoten te bestrijden.

Om de vleermuizen goed op te volgen zou het best zijn indien alle bomen individueel gemerkt kunnen worden. Dan kunnen we koloniebomen later ook meteen terugvinden. De gemeente had hier wel oren naar en heeft 200 genummerde plaatjes besteld, waarvoor dank. De plaatjes zullen binnenkort opgehangen worden. Wordt dus ongetwijfeld vervolgd.

#### Kort chronologisch verslag veldwerk 2014

1 april: Pas enige tijd na de schemering aangekomen. Meteen zwermgedrag waargenomen en sociale geluiden van Rosse vleermuis rond kolonieboom 1 (NNKOL op het kaartje = de vorig jaar gevonden boom met Rosse vleermuis, Beuk). Ook zwermgedrag rond kolonieboom 3 (019 op het kaartje = de boom waar vorig jaar Watervleermuizen in huisden, Amerikaanse eik). Een beetje later werd ook zwermgedrag en sociale roepen gehoord in kolonieboom 4 (022 op het kaartje, Beuk). Later op de avond nog een kolonieboom gevonden: kolonieboom 5 (023 op de kaart). Activiteit bij de andere bomen nog steeds aanwezig.

2 april: Uitvliegers geteld aan boom 3 (019) 22 uitvliegende rosse vleermuizen tussen 20u30 en 20u40. Nog één kolonieboom gevonden waarin een dier met sociale roepen (baltroep?) te horen was: kolonieboom 6 (025 op de kaart).

5 April: simultaantelling bij alle gevonden koloniebomen

- Kolonieboom 1 (Sven Verkem): 30 uitvliegers
- Kolonieboom 3 (Eva Suls, Johan Asselberghs, Eef Hellemans): 24 uitvliegers
- Kolonieboom 4 (Frank Van Gorp): 1 dier, maar mogelijk uitgevlogen uit een andere boom (op te volgen)
- Kolonieboom 5 (Dirk Costrop): 2 uitvliegers
- Kolonieboom 6: Geen uitvliegers, later op de avond wel een Rosse vleermuis horen roepen vanuit de holte en met de nachtkijker waargenomen.



Totaal: 57 Uitvliegende Rosse vleermuizen

Kaart hierboven: overzicht koloniebomen en losse vleermuiswaarnemingen 2014. 019 = kolonieboom 3, NNKOL = kolonieboom 1, 022= kolonieboom 4, 023= kolonieboom 5 en 025= kolonieboom 6.

Sven Verkem en Dirk Costrop

## Nieuwe inrichting voor de Aubrac-koeien



Foto's: Ludo Bakkovens

Natuur- en Landschapszorg, de sociale werkplaats opgericht in de schoot van Natuurpunt, verricht heel wat werk in onze gebieden. Ze helpt ons bij werken waar groot materieel of professionele kennis voor nodig zijn. Denken we maar aan het vellen van bomen die een gevaar betekenen voor de wandelaars, het afpalen van een weiland, het schonen van het ven, het jaarlijks maaien van het pad rondom het retentiebekken Goorbosbeek. Heel recent plaatste ze een grote en stevige koeienvang in het weiland naast het Mosterdpotje.

Deze vang vergemakkelijkt aanzienlijk het brengen en terug ophalen van onze Aubrac grazers door boer Tom en dat werd al bewezen een paar dagen later.



Prachtig werk door de ploeg van Wim Dries die alles opbouwde op 3 dagen tijd!

Ludo

## (Paas)muizen vangen

De Babelbeekse Beemden overstroomt regelmatig waardoor de vegetatie bestaat uit zeggen, liesgras, lisdodde en allerlei andere planten die houden van vochtige gronden. In een dergelijk biotoop kunnen ook wel vrij zeldzame muizen voorkomen: ondergrondse woelmuis, waterspitsmuis,... Vroeger vonden we bij beheerwerken in dit gebied ook geregeld een dwergmuisnestje. Over verspreiding en densiteit van zoogdieren is nog weinig geweten. Allemaal prima redenen om in de Babelbeekse Beemden eens met lifetraps een onderzoek te verrichten.



De zoogdierenwerkgroep organiseerde een 'groepsaankoop voor lifetraps' waar we met de afdeling voor 50 stuks intendenden. Materiaal beschikbaar, ikzelf heb een officiële vangvergunning voor lifetraps, de vangmethode staat beschreven in het protocol muizenmeetnet, dus: vangen maar!

Eerst een woordje verduidelijking over het *protocol muizenmeetnet* dat opgesteld werd door de zoogdierenwerkgroep: de doelstelling van dit protocol is een inschatting te maken van de muizendensiteit. Als het vangen met lifetraps gebeurt over een voldoende groot aantal gebieden en jaarlijks herhaald wordt, kan men de trend van de muizendensiteit in Vlaanderen opvolgen. Gegevens van meerdere gebieden kan men samenvoegen, indien overal op een vergelijkbare manier gemeten wordt. Vandaar dat de beschreven vangmethode in het protocol nauwgezet dient opgevolgd te worden.

Lifetraps zetten vergt de nodige voorbereiding: de vallen moeten enkele dagen op voorhand al geplaatst worden (uiteraard niet op 'scherp'!) hierdoor kunnen de muizen de aanwezigheid van de vallen al gewoon worden.

Lifetraps zetten vergt de nodige voorbereiding: de vallen moeten enkele dagen op voorhand al geplaatst worden (uiteraard niet op 'scherp'!) hierdoor kunnen de muizen de aanwezigheid van de vallen al gewoon worden.



Foto's: Eef Hellemans



Voor het plaatsen van de vallen moet je een beetje denken als een muis: op de bodem tussen de vegetatie en bovendien: waar zou ik als muis graag lopen?

Conform het protocol werd er een proefvlak van 20 vallen op 1 lijn uitgezet, met telkens een val per 5m. Daarnaast werden er nog 13 vallen op verschillende plaatsen in het gebied uitgezet, om hopelijk een zeldzamere soort te vangen.

Het vangen zelf gebeurde tijdens het verlengde paasweekend. Zaterdagavond werden de vallen om 19u scherp gezet.

Daarna kwam het nachtelijk veldwerk met 3 controlerondes, gelukkig met de hulp van Eva en Eef (2x).

De eerste ronde gaf 3 bosmuizen op het proefvlak (waarvan 2 in eenzelfde val). De muizen werden gemerkt om hervangsten vast te kunnen stellen.

Dit merken gebeurde door een klein plukje haar weg te knippen, zodat de witte onderliggende vacht zichtbaar werd.

De 13 verspreide vallen gaven tijdens deze ronde nog 2 extra bosmuizen en 1 rosse woelmuis.

De 2e ronde gaf in het proefvlak 1 rosse woelmuis en 2 bosmuizen. Daarbij kwamen dan nog 5 bosmuizen in de verspreide vallen.

De laatste ronde waren er 4 bosmuizen, waarvan 1 hervangst uit de eerste ronde nu in een val 15m verwijderd van de eerste vangst. De andere vallen bleven deze ronde leeg.

Totaal dus aardig wat bosmuizen en 2 rosse woelmuizen. Geen superspeciale waarnemingen, maar toch bijzonder fascinerend om zo'n inventarisatie mee te maken. Volgend jaar ga ik dit zeker nog eens doen. Geïnteresseerd in dit nachtwerk? Geef dan maar een seintje: [dirk.costrop@telenet.be](mailto:dirk.costrop@telenet.be)

De foto's geven alvast een idee wat je op een vangstavond als deze kunt meemaken.

Dirk

PS voor de geïnteresseerden: in oktober gaat er wellicht elders in de provincie Antwerpen nog een lifetrappactiviteit door. Meer info bij Dirk



Foto's: Eef Hellemans

# Willemen NV

## Uw Tuinspecialist

erman De Nayerstraat 2 Tel.: 015/32.30.3  
550 Kontich www.willemen-nv.be  
oor GPS: Grote Steenweg 90

**WILLEMEN** n.v.  
LAND- EN TUINBOUWMACHINES



## bart voet beeld en geluid

leopoldstraat 82 duffel 015-314043

[www.bartvoet.be](http://www.bartvoet.be)

Open: 10.00 - 12.00 / 13.30 - 18.00

zaterdag: tot 16.00 zondag en maandag: gesloten



Haarmode  
**GISELLA**  
Leopoldstraat 92,  
2570 Duffel

Een must voor jong en oud!  
Op afspraak. Tel.: 015 31 20 84  
Ma en Di gesloten

# HUIS NUMMER 95

## Lunch en Diner Restaurant

Lage Vosbergstraat 95  
2840 Rumst

Tel.: 015 31 90 95  
Fax: 015 32 14 43

e-mail:  
[info@huisnummer95.be](mailto:info@huisnummer95.be)

website:  
[www.huisnummer95.be](http://www.huisnummer95.be)



DRUKKERIJ

# MALU

Arkelstraat 29  
2570 Duffel

Tel. 015 31 38 58

Fax 015 31 78 09










e-mail: [drukkerij.malu@pandora.be](mailto:drukkerij.malu@pandora.be)



	<p><b>zaterdag 2 augustus 2014</b></p>	<p><b>Beheerwerken in natuurgebied de Mosterdpot</b></p>
<p>Afspraak om 9u30 aan 't Mosterdpotje, Mechelsebaan 218 te Duffel ( parkeermogelijkheid op PVT). Einde rond 13u                  Contactpersoon: Lutgarde Van Driessche, 015/32 01 66 of 0485/55 97 13</p>		
	<p><b>zondag 3 augustus 2014</b></p>	<p><b>Belevingstocht: op natuur staat geen leeftijd</b></p>
<p>Duurzame doe- en leeractiviteit voor grootouders en kleinkinderen (6-12 jaar). Thema: vlinders.                  Afspraak: Duffelsluizen ingang AWW, Binnenweg Duffel om 14u. Einde 16u30                  Graag vooraf inschrijven bij <a href="mailto:marleenvanpuyselde@telenet.be">marleenvanpuyselde@telenet.be</a> of <a href="mailto:natuur.oudespoorweg@telenet.be">natuur.oudespoorweg@telenet.be</a>                  Contactpersoon: Marleen Van Puyvelde 0486/41 36 58</p>		
	<p><b>zaterdag 9 en zondag 10 augustus 2014</b></p>	<p><b>werken aan een nieuwe materiaalschuur: wie vooraf inschrijft bij Luc Giglot krijgt een lunch aangeboden!</b></p>
<p>Vanaf 9u30 tot 16u (later toekomen en eerder vertrekken kan altijd).                  Afspraak aan het Mosterdpotje, Mechelsebaan 218 te Duffel (parkeermogelijkheid op PVT).                  Contactpersoon Luc Giglot, 0485/61 70 22, <a href="mailto:luc.giglot@telenet.be">luc.giglot@telenet.be</a></p>		
	<p><b>zaterdag 16 en zondag 17 augustus 2014</b></p>	<p><b>werken aan een nieuwe materiaalschuur: wie vooraf inschrijft bij Luc Giglot krijgt een lunch aangeboden!</b></p>
<p>Vanaf 9u30 tot 16u (later toekomen en eerder vertrekken kan altijd).                  Afspraak aan het Mosterdpotje, Mechelsebaan 218 te Duffel (parkeermogelijkheid op PVT).                  Contactpersoon Luc Giglot, 0485/61 70 22, <a href="mailto:luc.giglot@telenet.be">luc.giglot@telenet.be</a></p>		
	<p><b>zaterdag 23 en zondag 24 augustus 2014</b></p>	<p><b>werken aan een nieuwe materiaalschuur: wie vooraf inschrijft bij Luc Giglot krijgt een lunch aangeboden!</b></p>
<p>Vanaf 9u30 tot 16u (later toekomen en eerder vertrekken kan altijd).                  Afspraak aan het Mosterdpotje, Mechelsebaan 218 te Duffel (parkeermogelijkheid op PVT).                  Contactpersoon Luc Giglot, 0485/61 70 22, <a href="mailto:luc.giglot@telenet.be">luc.giglot@telenet.be</a></p>		
	<p><b>zondag 24 augustus 2014</b></p>	<p><b>Promotiestand op de Boerenmarkt te Waarloos</b></p>
<p>Vanaf 9u tot omstreeks 17u in de Ferd. Maestraat te Waarloos                  Contactpersoon: Dirk Costrop 015/31 93 75</p>		
	<p><b>vrijdag 29 augustus 2014</b></p>	<p><b>Nacht van de Vleermuis</b></p>
<p>Vanaf 20u in 't Mosterdpotje, Mechelsebaan 218 te Duffel (parkeermogelijkheid op PVT). Vanaf 21 u nachtwandeling naar het fort van Duffel. Einde omstreeks 23u                  Contactpersoon: Dirk Costrop 015/31 93 75</p>		
	<p><b>zaterdag 30 en zondag 31 augustus 2014</b></p>	<p><b>werken aan een nieuwe materiaalschuur: wie vooraf inschrijft bij Luc Giglot krijgt een lunch aangeboden!</b></p>
<p>Vanaf 9u30 tot 16u (later toekomen en eerder vertrekken kan altijd).                  Afspraak aan het Mosterdpotje, Mechelsebaan 218 te Duffel (parkeermogelijkheid op PVT).                  Contactpersoon Luc Giglot, 0485/61 70 22, <a href="mailto:luc.giglot@telenet.be">luc.giglot@telenet.be</a></p>		
	<p><b>zaterdag 13 + zondag 14 september 2014</b></p>	<p><b>Afdelingsfeest in de buurt van Rochefort, nog enkele plaatsen vrij!</b></p>
<p>Info: zie pagina 2                  Inschrijven (tot einde beschikbaarheid) bij Ludo Bakkovens 0494/70 79 92, <a href="mailto:ludo.bakkovens@telenet.be">ludo.bakkovens@telenet.be</a></p>		





	<p><b>zaterdag 20 en zondag 21 september 2014</b></p>	<p><b>Beheerwerken in natuurgebied de 'Oude Spoorwegberm':</b> maaibeheer</p> <p>Vanaf 9u30 tot 16u (later toekomen en eerder vertrekken kan altijd).  Afspraak zaterdag: ingang natuurgebied aan Oude Waarloossteenweg te Kontich-Waarloos  Afspraak zondag: ingang natuurgebied aan Lage Vosbergstraat te Rumst (grens Duffel-Rumst)  Contactpersonen: Wim Annaert, 03/457 28 03 of Luc Giglot, 0485/61 70 22</p>
	<p><b>zondag 21 september 2014</b></p>	<p><b>Natuurpuntfeest: Gagelhappening in 'Landschap De Liereman'</b></p> <p>Natuurpunt organiseert een groot feest voor alle vrijwilligers, leden en sympathisanten. We zijn een hele dag te gast in 'Landschap De Liereman' in Oud-Turnhout. Ga mee op moeraswandeling op zoek naar de gagel, het ultieme ingrediënt van het fameuze Gageleerbier. Of ontdek het kriebelend gespuis tijdens de 'Vieze Beestjeswandeling'. Uitblazen na al het wandelen? Kom dan proeven van streekproducten terwijl de kinderen nestkastjes timmeren, waterbeestjes vangen of zich uitleven in het vernieuwde speelbos.  Afspraak in 'Landschap De Liereman', Schuurhovenberg 43, 2360 Oud-Turnhout.  Start: 11u, einde 18u  Meer info op <a href="http://www.natuurpunt.be/gagelhappening">www.natuurpunt.be/gagelhappening</a>.</p>
	<p><b>zaterdag 27 september 2014</b></p>	<p><b>Beheerwerken in natuurgebied de Mosterdpot:</b> maaibeheer Kruitwagen</p> <p>Afspraak om 9u30 aan de werkplek: Mechelsebaan 54 te Duffel. Einde rond 13u  Contactpersoon: Lutgarde Van Driessche, 015/32 01 66 of 0485/55 97 13</p>
	<p><b>zaterdag 4 en zondag 5 oktober 2014</b></p>	<p><b>Beheerwerken in natuurgebied de Babbelbeekse Beemden:</b> maaibeheer</p> <p>Vanaf 9u30 tot 16u. Afspraak aan de ingang van het natuurgebied, in de Bremstraat vlakbij 't Senthout te Duffel (later toekomen en eerder vertrekken kan altijd). Laarzen zijn meestal nuttig.  Contactpersonen: Luc Giglot, 0485/61 70 22 en Johan Doms, 0496/32 19 34</p>
	<p><b>zondag 5 oktober 2014</b></p>	<p><b>Boswandeling in Mouriaubos en Goorbos</b></p> <p>Afspraak : om 14u aan de ingang AWW aan de Stormsschranslaan te Duffel. Einde 16u30  Contactpersoon: Dirk Costrop, 015/ 31 93 75 of 0476/66 08 28</p>
	<p><b>woensdag 15 oktober 2014</b></p>	<p><b>Cursus: Kadervorming vrijwilligers:</b> Thema: Communicatie</p> <p>Afspraak om 19u30 aan 't Mosterdpotje, Mechelsebaan 218 te Duffel ( parkeermogelijkheid op PVT). Einde rond 22u30  Lesgeefster: Sara Schroé  Contactpersoon: Marleen Van Puyvelde, 0486/41 36 58 <a href="mailto:marleenvanpuyvelde@telenet.be">marleenvanpuyvelde@telenet.be</a> of <a href="mailto:natuur.oudespoorweg@telenet.be">natuur.oudespoorweg@telenet.be</a></p>
	<p><b>zaterdag 18 oktober 2014</b></p>	<p><b>Knutselmoment vogelwerkgroep: nestkasten bouwen</b></p> <p>Afspraak om 14u aan 't Mosterdpotje, Mechelsebaan 218 te Duffel ( parkeermogelijkheid op PVT). Einde rond 17u  Contactpersoon: Johan Giglot 0479/66 77 04 of <a href="mailto:johan.giglot@deadline.be">johan.giglot@deadline.be</a></p>
	<p><b>zaterdag 18 en zondag 19 oktober 2014</b></p>	<p><b>Beheerwerken in natuurgebied de Babbelbeekse Beemden:</b> maaibeheer</p> <p>Vanaf 9u30 tot 16u. Afspraak aan de ingang van het natuurgebied, in de Bremstraat vlakbij 't Senthout, te Duffel (later toekomen en eerder vertrekken kan altijd). Laarzen zijn meestal nuttig.  Contactpersonen: Luc Giglot, 0485/61 70 22 en Johan Doms, 0496/32 19 34</p>
	<p><b>woensdag 22 oktober 2014</b></p>	<p><b>Cursus: Kadervorming vrijwilligers:</b> Thema: Communicatie</p> <p>Afspraak om 19u30 aan 't Mosterdpotje, Mechelsebaan 218 te Duffel ( parkeermogelijkheid op PVT). Einde rond 22u30  Lesgeefster: Sara Schroé  Contactpersoon: Marleen Van Puyvelde, 0486/41 36 58 <a href="mailto:marleenvanpuyvelde@telenet.be">marleenvanpuyvelde@telenet.be</a> of <a href="mailto:natuur.oudespoorweg@telenet.be">natuur.oudespoorweg@telenet.be</a></p>

**VALENTINO PIZZERIA** ★★★★★

Elke bestelling boven € 35 = gratis fles cola of fles wijn(\*)

**LINT**

Edgem, Kerkich, Waarsnes, Ruusst, Duffel, St.-Kat.Waver, Breehant, Beer, Entlees, Lier

Openings- en leveringsuren  
 ma - di 17.00 - 23.00  
 wo - do 11.00 - 13.00 | 17.00 - 23.00  
 vr 11.00 - 13.00 | 17.00 - 23.30  
 za - zo 16.00 - 23.30

Open 7 op 7!  
Ook op feestdagen!

Duffelsesteenweg 68  
2547 Lint  
Tel 03/455 57 57  
Tel & Fax 03/455 51 16

[www.pizzavaleptipe.be](http://www.pizzavaleptipe.be)

\* Enkel geldig bij levering

Online bestellen via webadres mogelijk !

# Belfius

Bank & Verzekeringen

U bent van harte welkom in onze kantoren in Edgem

**Hebt u vragen?**  
 Praat erover met uw contactpersoon in uw Belfius Bank-kantoor.

**Kantoor Edgem Centrum**  
 Hovestraat 53, 2650 Edgem  
 Tel: 03/221.78.20

**Kantoor Edgem Elsdonk**  
 Hazeschransstraat 27, 2650 Edgem  
 Tel: 03/451.95.10



**SANITAIR EN CENTRALE VERWARMING**  
**B.V.B.A. JOHAN HAUQUIER**

**INSTALLATIES - ONDERHOUD**  
**NIEUWBOUW - VERBOUWINGEN**

ook van **ZONNEBOILERS**

Bloemenstraat 49  
 2570 Duffel  
 Tel.: 015/32.19.72  
 Fax: 015/32.29.02  
 www.hauquier.be  
 mail: [bvbajohan@hauquier.be](mailto:bvbajohan@hauquier.be)

*Deze advertentieruimte is nog vrij. Een mooie gelegenheid om je bedrijf in de kijker te zetten en tegelijk ons financieel te steunen in onze missie om de natuur te behouden en te beschermen.*

*Interesse? Stuur een bericht naar: [natuur.oudespoorweg@telenet.be](mailto:natuur.oudespoorweg@telenet.be)*

## Speltboetiek de meulder

Alles om te bakken en koken met pure speltproducten

graan - meel  
 vlokken - ...  
 broodbakmachines

ontbijtgranen  
 deegwaren

koekjes  
 (ook suiker- en lactosevrij)

speltmelk (0% lactose)  
 - koffie

Hildegard  
 producten



**SPELT** is het oudste graan, het beste graan. Het geeft kracht en zorgt voor een goede spijsvertering. Spelt is heilzaam voor lichaam en geest.

Voor meer info en bestellingen:  
[www.spelt.be](http://www.spelt.be)

Diksmuidelaan 201 - 2600 Berchem (Antwerpen)  
 tel.: 03/239.06.00 - e-mail: [info@spelt.be](mailto:info@spelt.be)

## Waterwerken in het Hulstmansbos

Het was al afgesproken voordat de eerste boom in het Hulstmansbos zijn wortels in de bodem borg. Maar zoals wel eens meer met dit soort zaken gebeurt, zakte ons enthousiasme bij elk volgend uitstel. De infoavond over het ecologisch inrichten van Hessepoelbeek in het Hulstmansbos op 19 februari 2014 had dan ook enigszins hetzelfde effect als toen ik in mijn achtste of negende levensjaar voor de eerste keer echt verliefd werd. Alleen zou mijn bijdrage zich dit keer niet beperken tot een pioenrode verkleuring van alles onder mijn rosse pruik telkens het onderwerp van mijn verliefdheid in beeld kwam. Ik kan overigens in eer en geweten verzekeren dat het arme kind - van wie ik de naam trouwens nooit te weten kwam - zich absoluut van geen kwaad bewust was. Vergeef me deze kleine zijsprong ... deelnemen aan de wekelijkse werfvergaderingen was dit keer mijn deel.

De eerste bijeenkomst hadden we al meteen prijs. Het bleek namelijk dat de voorziene brug te dicht bij de bestaande beekloop kwam te liggen. Hierdoor dreigde de hele constructie binnen de kortste keren diezelfde beek in te flikkeren. We schoven haar daarom in gedachten een brugbreedte op, maar dan zou ze zweven boven de bredere zandvang, een constructie die moet voorkomen dat de hele mikmak binnen de kortste keren dichtslibt. Dus tekenden de heren specialisten die zandvang ook een viertal meter verder zuidwaarts. Dat de eerste bocht in de nieuwe, meanderende beek hierdoor onnatuurlijk scherp dreigde te worden, zou de aannemer wel "aanwerken". Gelukkig was België toen warm en droog zodat deze grondwerken niet als "aanmodderen" door hun korte leven moesten gaan.



Foto's: Luc Giglot

De volgende veertien dagen sneuvelden enkele bomen (correctie: boompjes) naast de voorziene gronddepots. Die groeiende zandhopen torenden tientallen meters hoog boven Kontich-Waarloos uit. Negenduizend kubieke meter aardkorst tijdelijk op de voorziene locaties stockeren bleek een lichte onderschatting. De aannemer zou de bestaande grondopslag daarom stante pede dan wel op staande voet laten afvoeren. De aangesproken firma zag echter pas twee weken later een gaatje om eens langs te komen. De bergen deinden ondertussen breder uit en vergroeyden op de steeds smallere werfweg tot een minibergketen. De weg zelf schoof daarbij spontaan bandenspoor na bandenspoor enkele meters in de aangeplante strook aan de overzijde. Ave Caesar, morituri te salutant...

Naarmate de werken vorderden, werd ons steeds duidelijker dat plan trekken toch nog enigszins verschilt van plan lezen. Dat bleek al toen de betonnen bodemplaten van de zandvang ineens 50 cm dik bleken te zijn in plaats van de geplande 20 cm. Drie weken later monteerde de onderaannemer een prachtige brug, goed voor een draagkracht van 5,5 ton. De Rapid, onze éénassige maaimachine, weegt ongeveer 250 kg. Ik mag de komende weken en maanden dus nog enkele grammetjes bijkomen. Hetgeen criticasters mogelijk toch een beetje stoorde, ondanks haar prachtige lijnenspel: de toegang tot de brug zweefde zo 'n 20 cm boven het maaiveld. Ik zal die grammetjes mogelijk nodig hebben om de machine op te heffen en te verplaatsen telkens we de brug op of af willen geraken. Toen ik me dit realiseerde, voelde ik toch wel heel even een zeemzoete drang om mijn conservatorhoedje misschien toch maar om te ruilen voor 2 breinaalden of een spel kaarten.

Was het dan allemaal kommer en kwel die we bij ons kopje koffie kregen? Helemaal niet. We lachten samen heel wat af terwijl dit stukje barre grond uitgroeide tot een kronkelende beek met steile(re) en zacht hellende oevers als inleiding op een mooie amfibieënpoel net voor het water terug in de oude loop van Hessepoelbeek glijdt.



## Geweldig team strijkt neer in de Mosterdpot-Goorbosbeekvallei

Op 22 mei werd het Mosterdpotje overspoeld door een grote groep vrijwilligers van Telenet. Een 40-tal enthousiaste mensen kwam met opgerolde mouwen en de uitgesproken wil een dagje in de natuur te investeren. Begeleiders Jan, Johan, Luc, Ludo, Marleen en Peter mochten uit hun pijp komen om zoveel energie te kanaliseren!

Op het weilandje naast het Mosterdpotje en het fameuze “driehoekje” werd vakkundig alle maaisel bijeengeharkt en afgevoerd.



Foto: Peter Geschier



Foto: Ludo Bakkovens

Ondertussen werden in het Goorbos enkele zware taken uitgevoerd. Zo werd vakkundig en razendsnel 120m draad uitgespit, samen met tientallen palen;

werd het wandelpad in het lager gelegen bos weer over vele tientallen meters lang opgehoogd; werden enkele takkenwanden in de perfectie gevlochten.



Foto: Peter Geschier



Foto: Peter Geschier



Foto: Ludo Bakkovens

Dat veroorzaakte uiteraard hongerige magen, gelukkig had bosbieke Kristel een feesttafel klaargezet, waarop heerlijke pannenkoeken werden geserveerd, samen met de nodige drank.

Na de middag wisselden de ploegen en werden de laatste puntjes op de i gezet.

Dit was een zeer geslaagde werkdag, waar zowel de mensen van Telenet, onze ploeg én de natuur veel plezier aan hebben beleefd!

Peter

## Observeer en deel je ervaringen !

[oudespoorweg.waarnemingen.be](http://oudespoorweg.waarnemingen.be) is een nieuwe website met daarop alle waarnemingen uit jouw regio. Hierop vind je een mooi overzicht van de vogels, planten, zoogdieren, enz. uit het werkingsgebied van Natuurpunt Oude Spoorweg. Je kan ook lid worden van dit regioscherm van het gekendere [waarnemingen.be](http://waarnemingen.be) (klik eerst op "mijn waarnemingen.be" en dan op "lidmaatschappen") en zo blijf je op de hoogte van wat er leeft in je buurt.

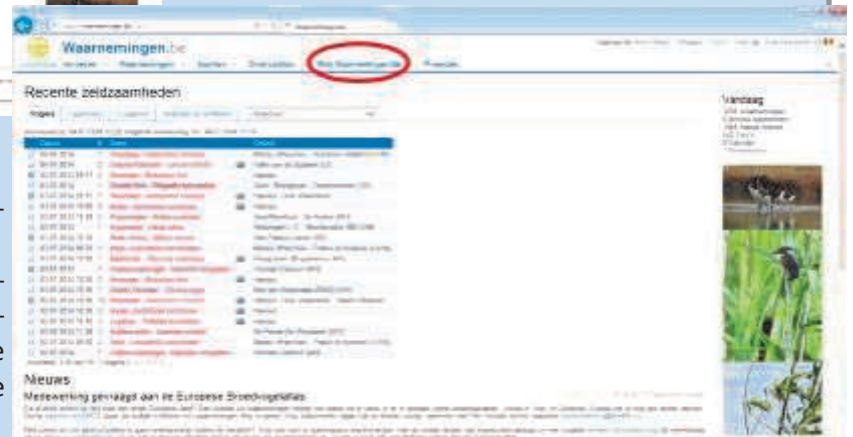
Heb je zelf iets moois of leuks gezien, geef het dan ook zeker door via deze website.

Om de kwaliteit van de waarnemingen te kunnen verifiëren, is een goede beschrijving en liefst een foto van je waarneming belangrijk!

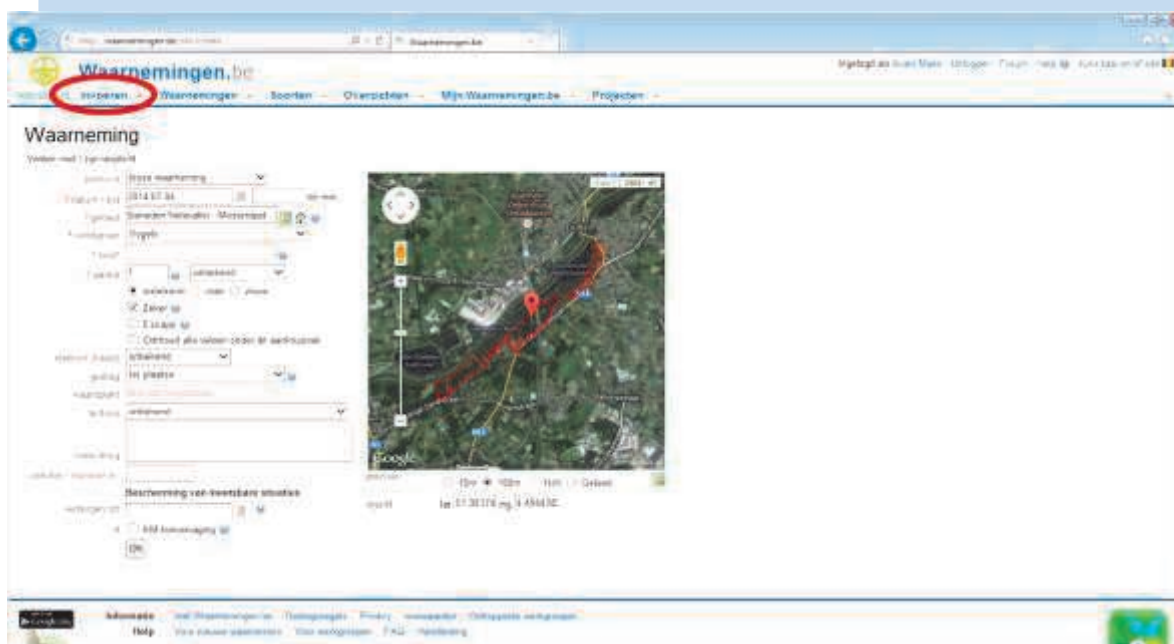
In de volgende stappen tonen we je hoe je een account kan aanmaken, hoe je lid kan worden, waarnemingen invoeren en raadplegen. Alvast veel succes!

1) Je registreren:

Ga naar [www.waarnemingen.be](http://www.waarnemingen.be) en daar zie je rechts bovenaan een link om je te registreren.



2) Persoonlijke gegevens en lidmaatschappen: Na het invoeren van je gebruikersnaam en paswoord, kom je opnieuw op de hoofdpagina. Daar kan je onder de knop "Mijn waarnemingen.be" je persoonlijke gegevens en voorkeursinstellingen vervolledigen. Hier kan je je ook als lid van de werkgroep Natuurpunt Oude spoorweg registreren.



3) Waarneming invoeren:

Onder de knop "Invoeren" kan je je eigen waarnemingen doorgeven. Ook specifieke projectwaarnemingen zoals verkeersslachtoffers of waarnemingen in andere landen kan je hier ingeven.

Voor het ingeven selecteer je eerst de datum en dan het gebied (intypen of aanklikken via Google maps).

Na de selectie van de soortengroep (vogels, zoogdieren, planten, enz.) kan je uit een soortenlijst de waargenomen soort selecteren. Verdere specificaties zoals geslacht, leeftijd, waardplant, e.d. zijn steeds welkom. Na op "OK" gedrukt te hebben, krijg je nog de mogelijkheid om de waarneming te wijzigen of een foto toe te voegen.

## WAARNEMINGEN

### 4) Waarnemingen raadplegen:

Onder de knop “Waarnemingen”, kan je alle waarnemingen van een specifieke soortengroep raadplegen. Als je dit doet in het regioscherm van oudespoorweg.waarnemingen.be, zal je enkel de waarnemingen van het werkingsgebied van NP OS kunnen zien.

Als je een overzicht wil van de gebieden, gebruikers of foto's, kan je dit vinden onder de hoofding “Overzichten”.

Datum	Leeftijd	Soort	Gebied	Waarnemer
01-07-2014	1	Buurnvlie - <i>Falco subbuteo</i>	Serauden Nieuwvalle - Drieboomvlei	Hiltschels
	1	Doverkop - <i>Actitis hypoleucos</i>	Serauden Nieuwvalle - Dullekezaai	Jan Laële
	1	Zwartboomseur - <i>Achthyaides melanoccephalus</i>	Serauden Nieuwvalle - Andriestad	Jan Laële
	1	Mereel - <i>Turdus merula</i>	Lier-Duffel - Serauden Nieuwvalle	Seraud Driessens
03-07-2014	1	Knobbelwage - <i>Cygnus olor</i>	Serauden Nieuwvalle - Lierp. t.p.v. aan de Serauden Nieuwvalle - Aankomstplaats met kraaiemestopweg	Dirk Olsch
	1	Schietkruis - <i>Alcedo nestor</i>	Lier-Duffel - Serauden Nieuwvalle	Dirk Olsch
01-07-2014	1	Buurnvlie - <i>Falco subbuteo</i>	Vlae-Waer - Krommich	Robby Weerts
	1	Vindst - <i>Alcedo nestor</i>	Serauden Nieuwvalle - Aankomstplaats met kraaiemestopweg	Dirk Olsch
	1	Islandia - <i>Columba palumbus</i>	Serauden Nieuwvalle - Andriestad	Dirk Olsch
	1	Zwartkruis - <i>Alcedo nestor</i>	Serauden Nieuwvalle - Andriestad	Dirk Olsch
	1	Skoter - <i>Falco tinnunculus</i>	Serauden Nieuwvalle - Drieboomvlei	Dirk Olsch
	1	Tijlstra - <i>Phylloscopus collybita</i>	Serauden Nieuwvalle - Andriestad	Dirk Olsch
	1	Bontvanger - <i>Acrocephalus palustris</i>	Serauden Nieuwvalle - Andriestad	Dirk Olsch
	1	Tuifluiter - <i>Sylvia borin</i>	Serauden Nieuwvalle - Andriestad	Dirk Olsch
	1	Stevius - <i>Sylvia communis</i>	Serauden Nieuwvalle - Andriestad	Dirk Olsch
	1	Zwartkruis - <i>Alcedo nestor</i>	Serauden Nieuwvalle - Andriestad	Dirk Olsch
30-06-2014	1	Kruip - <i>Numenius arvensis</i>	Serauden Nieuwvalle - Andriestad/Serauden Nieuwvalle - Dood Park/Belkemaal	Dirk Olsch
	1	Koekoek - <i>Cuculiformes</i>	Krommich	Tim Voelken
	1	Islandia - <i>Columba palumbus</i>	Krommich	Tim Voelken
20-06-2014	1	Nijlgans - <i>Ardeotis scabra</i>	Serauden Nieuwvalle - Andriestad	Dirk Olsch
25-06-2014	1	Vindst - <i>Alcedo nestor</i>	Serauden Nieuwvalle - Andriestad	Dirk Olsch
20-06-2014	1	Doverkop - <i>Actitis hypoleucos</i>	Duffel	Dirk Olsch
	1	Buurnvlie - <i>Falco subbuteo</i>	Vlae-Waer - Krommich	Dirk Olsch
	1	Groene specht - <i>Merula sibilatrix</i>	Vlae-Waer - Krommich	Dirk Olsch
	1	Tijlstra - <i>Phylloscopus collybita</i>	Vlae-Waer - Krommich	Dirk Olsch

### 5) Like it!:

**Lantaarntje - *Ischnura elegans***  
 soortengroep: Libellen - Familie: Coenagrionidae (water)

datum: 20-06-2014 06:30  
 protocol: lokale waarneming  
 waarnemer: onbekend  
 aantal: 2 v. op plekken  
 locatie: Nieuwvalle  
 determinatie: zeker  
 gebied: Serauden Nieuwvalle - Nieuwvalle  
 waarnemer: Yves Posters  
 status: Geëngkeurd o.b.v. beeldmateriaal  
 datum: 20-06-2014  
 proces: 10 n

**Foto's**

lantaarntje - *Ischnura elegans* [Y Posters]  
 20-06-2014 Serauden Nieuwvalle - Nieuwvalle  
 20-06-2014 Yves Posters

**Contact**

- 0-111 Waarnemer
- Rapporteer een (mogelijk) fout

**Social networks**

Twitter (0)

Foto's (1)

Zie je een mooie foto of wil je gewoon je waardering uitdrukken voor een foto bij een bijzondere waarneming, dan kan dat door op de foto te klikken en daar zie je een knop “waardering”.

Op deze manier wordt iedereen gestimuleerd om waarnemingen te staven met (knap) beeldmateriaal!

Koen

Zomer ... ons topseizoen: welkom in onze TIENDE bosbiekeskrant!

#### WEETJE

De akkerdistel is enige distelsoort die een stengel heeft zonder stekels. Het is ook de enige lekker ruikende distel waarvan de paarslila bloempjes een honingzoete vanillegeur hebben.


Loïc kan dat bevestigen. Bedankt trouwens aan deze flinke helper op de laatste beheerwerken van de Oude spoorwegberm!



**Kom je met je (groot-)ouders op 3 augustus ook kijken naar de vlinders (en andere diertjes en bloemetjes) langs de AWW-bermen? Afspraak 14u aan Duffelsluizen, Binnenweg Duffel. We vinden het leuk dat je vooraf een mailtje stuurt naar [marleenvanpuyvelde@telenet.be](mailto:marleenvanpuyvelde@telenet.be)**



Ben je mee komen knutselen op onze superleuke Natuurpunt Bosbiekesstand op de Meifeesten in Kontich Kazerne? Het was in elk geval een groot succes met veel enthousiaste deelnemertjes. Zorg dat je er volgende keer zeker bij bent !



**Oproep: op 18 oktober gaan we met 20 enthousiaste kindjes (6-14j) nestkastjes in elkaar knutselen voor komende lente. Zin om mee te komen doen? Stuur snel een mailtje naar [johan.giglot@deadline.be](mailto:johan.giglot@deadline.be)**



< KLEUREN MAAR !



**Webtips:**

[www.natuurpunt.be/wildebijen](http://www.natuurpunt.be/wildebijen)

[www.youtube.com/watch?v=YUxGtAtMGuQ](http://www.youtube.com/watch?v=YUxGtAtMGuQ) ( of typ: "bijen D Cam" in op YouTube)

[www.pinterest.com/mjploegerkopper/bijen-knutselen](http://www.pinterest.com/mjploegerkopper/bijen-knutselen)

Weet jij de naam van deze bloem? Het is een bijenorchis. Mensen vinden dat de onderkant van deze zeldzame bloem lijkt op een bijtje. Gek toch!?



BELANGRIJKE ZOMERTIP: VOLDOENDE MET WATER SPETTEREN!!!!

Tekst + samenstelling: Johan G. en Marleen



# Natuurpunt Oude Spoorweg werkt mee aan de nieuwe loopomloop in Duffel



Foto: Ludo Bakkovens

Sinds bijna een jaar werkte onze afdeling mee met de Duffelse sportdienst, BLOSO, APB (autonoom provinciebedrijf sport) en atletiekclub Duffel om het bestaande joggingpad te vernieuwen en uit te breiden.

Onder impuls van BLOSO en het APB komen in tientallen gemeenten nieuwe recreatieve loopomlopen in een natuurvriendelijke omgeving voor zowel de geofende als voor de recreatieve sporter.

In Duffel zijn er nu 3 lussen duidelijk bewegwijzerd, de rode lus is 2 km lang doorheen het Muggenbergpark, de blauwe lus is 3,8 km en gaat naast het Muggenbergpark ook langs de Netedijk, de groene lus is 7,2 km lang en loopt doorheen het Mouriaubos en onze Mosterdpot.

Zaterdag 17 mei had de officiële opening van de loopomloop plaats en werd de startzuil ingehuldigd. Die staat op de parking naast het Muggenbergpark nabij het standbeeld van Kiliaan.

Veel loopplezier en: geen enkel probleem als je de lussen enkel wil wandelen!

Ludo



Signalfatie-symolen en afstanden

- 2,00 km
- 3,80 km
- 7,20 km

Loop tips

Wanneer u gaat wandelen of joggen, neem dan altijd een fles water mee. Het is belangrijk om voldoende te drinken, ook als u niet veel wilt drinken. Het is ook belangrijk om voldoende te eten, ook als u niet veel wilt eten. Het is ook belangrijk om voldoende te slapen, ook als u niet veel wilt slapen. Het is ook belangrijk om voldoende te bewegen, ook als u niet veel wilt bewegen. Het is ook belangrijk om voldoende te genieten, ook als u niet veel wilt genieten.

Laatste goed getoond



Meer informatie staat te op [www.vlaamsdoelomlopen.be](http://www.vlaamsdoelomlopen.be). Voor het melden van problemen (bv. verkeerde signalfatie) contacteer de sportdienst van Duffel tel: 037 23 57 57, sportdienst@duffel.be. De sportdienst wordt geadviseerd om de afstanden te controleren.

## Een Ecologisch Netwerk voor de regio

### Over enkele jaren terug getijdennatuur en wetlands in onze regio in een volwaardig ecologisch netwerk?

Naar aanleiding van de overstromingen van de afgelopen jaren en de dreiging van een stormvloed (NW-storm bij nieuwe of volle maan) waardoor extreem hoog springtij optreedt, werkt de Vlaamse overheid aan de beveiliging van de Schelde en haar zijrivieren in het zogenaamd SIGMA-plan. Het plan werkt aan een veilig, natuurlijk, economisch en aantrekkelijk Scheldegebied, de Vlaamse tegenhanger van de bekendere Nederlandse Deltawerken. In het verleden is vooral ingezet op het verhogen en versterken van de dijken, maar nu beseft men dat deze visie te eenzijdig is. Het inzicht is gegroeid dat je niet alleen de dijken moet verhogen, maar ook meer ruimte aan het water moet geven. En dat is precies wat het geactualiseerd SIGMA plan wil bereiken.

### De problematiek in een notendop uitgelegd

Ook onze Beneden-Nete, een aan getijden onderhevige zijrivier van de Schelde, is opgenomen in het SIGMA-plan. Dat de Nete een getijdenrivier is ziet iedereen. Als je de brug van Duffel over rijdt, staat de ene keer het water hoog, enkele uren later staat het een pak lager. Dat we aan een getijdenrivier leven hebben we in september 1998 mogen ondervinden. Toen waren er overstromingen in het centrum van Duffel-Oost door een combinatie van omstandigheden. Een belangrijke reden van de overstromingen was het feit dat de aflandige beken hun overtollige water niet in de Nete geloosd kregen tijdens het hoge springtij.

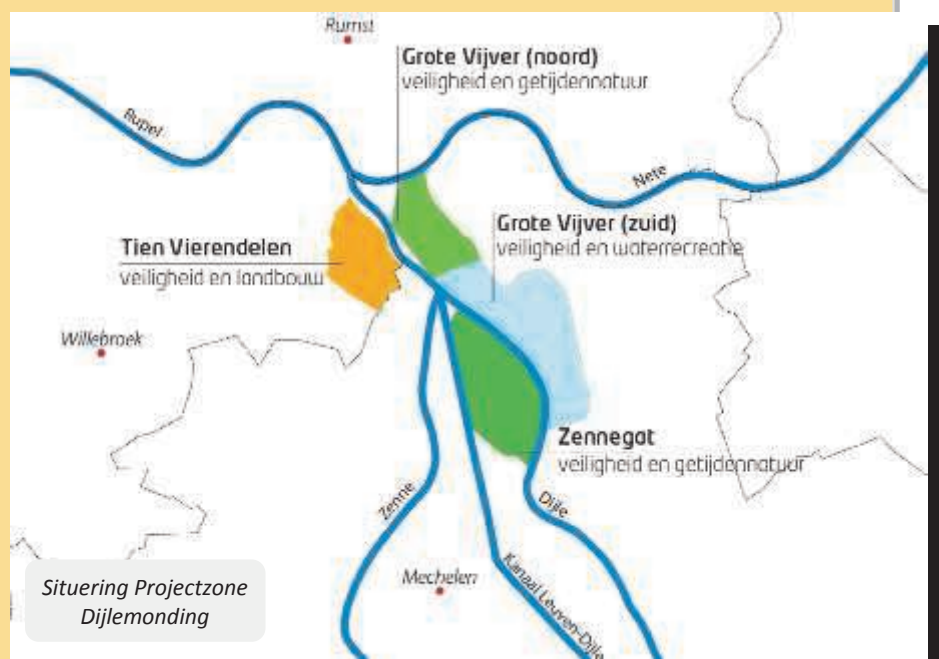
Dit probleem heeft men nu grotendeels opgelost met grote pompinstallaties zodat het water rechtstreeks vanuit de beken over de dijken kan gepompt worden, maar daarmee zijn lang niet alle problemen opgelost. Door een combinatie van de recente uitdieping van de Westerschelde (voor het vrijwaren van de economisch belangrijke vaargeul naar de Antwerpse Haven) en het in een keurslijf steken van alle zijrivieren met hoge dijken in het verleden, veroorzaakt men een steeds grilliger en hoger getijdenwerking in het binnenland. Mocht er zich een situatie voordoen zoals in 1953, een stevige noordwesterstorm net op springtij door volle maan, zal een vloedgolf de Schelde inrollen. Mocht dit zeldzame fenomeen zich nu voordoen, dan betekent dit een serieuze ramp, want de dijken zullen niet hoog genoeg meer zijn. Om dergelijke vloedgolf met dit soort springtij op te vangen en af te vlakken wil men de rivier terug meer ruimte geven.

Het geactualiseerd SIGMA-plan voorziet dan ook voornamelijk het uitbouwen van gecontroleerde overstromingsgebieden aan onze rivieren. Dit soort gebieden levert ook nieuwe natuur op, waarmee veiligheid wordt gekoppeld aan de instandhoudingsdoelstellingen die Europa oplegt.

### De projectzones van het SIGMA-plan in onze regio

In onze regio voorziet het geactualiseerd SIGMA-plan zowel op de Nete tussen Lier en Duffel (Sigmaplan projectgebieden Nete en Kleine Nete) als meer stroomafwaarts aan de monding van Rupel, Nete, Dijle en Zenne (Sigmaplan projectgebied Dijlemonding) terug meer ruimte voor het water. Zo kan het water dieper het land instromen, uiteraard binnen een gecontroleerde zone.

Aan het gecontroleerd overstromingsgebied Dijlemonding op de grens tussen Willebroek en Mechelen, ongeveer 7 km fietsen vanuit Duffel, is men al volop aan het bouwen. In totaal wordt er hier 207 ha terug aan het water gegeven. Hier komen drie gecontroleerde overstromingsgebieden. Sommige krijgen een bijkomende inrichting met gereduceerd getijdengebied. Hier wordt de natuurlijke werking van de getijdenrivier nagebootst. Kenmerkend aan deze natuurlijke werking is dat zich hier prima kansen bieden op een erg zeldzame getijdennatuur, typisch voor getijdenrivieren in dit gebied.



Een tweede gebied is de projectzone Nete en Kleine Nete. Ze telt in totaal 255 hectare en is gespreid over een aantal locaties stroomopwaarts tussen Grobbendonk en Duffel. In dit artikel beperken we ons tot het gedeelte van de projectzone dat belangrijk is voor onze afdeling: het gebied tussen Duffel en Lier. Het gebied begint niet ver van Duffelsluizen op zo'n 4 km fietsen van Duffel zelf. Een deel van dit toekomstig overstromingsgebied is al het in het bezit van Natuurpunt (onze burens van afdeling de Wielewaal hebben hierover het beheer), zoals de vijvers van Anderstad. In deze zone zal een gecontroleerd overstromingsgebied aangelegd worden met kansen voor getijdennatuur. De bestaande polder van Lier wordt een groot wetland met rietkragen en vloedbossen. De gebieden werden al eerder als Vlaams Ecologisch Netwerk (VEN) en Natura 2000-gebied afgebakend. In 2016 zou de eerste spade in de grond moeten gaan en kan er echt invulling gegeven worden aan dit stukje VEN en Natura 2000 gebied.

Zowel ten zuidwesten, stroomafwaarts van Duffel, als ten noordoosten, stroomopwaarts van Duffel, komt er dus nieuwe getijdennatuur en extra wetlands. Dit zal zeker heel veel planten- en diersoorten aantrekken. Na de realisatie ervan kunnen we dromen van enkele topsoorten in een verkleinde versie van de Donaudelta. Wie weet zien we vanaf 2020 bevers, otters en lepelaars verschijnen, is ook de roerdomp terug van weggeweest als broedvogel of waagt zelfs een visarend het erop. Dromen mag hé!

### Op naar een heel Ecologisch Netwerk voor de regio

Tussen de 2 projectzones zijn er geen mogelijkheden voor overstromingsgebied, maar hier spelen wij als afdeling een belangrijke rol in het hele verhaal. Niet zozeer in het Sigmaplan zelf, al volgen we dit wel op, maar wel in de vervolmaking van het Ecologisch Netwerk tussen de beide besproken gecontroleerde overstromingsgebieden. Onze natuurreservaten Babelbeekse Beemden, Mosterdpot-Goorbosbeekvallei en de Oude Netearm (in Rumst, in beheer van afdeling Rupelstreek) samen met de 5 grote AWW-bekken en enkele bossen en parken vormen hiertussen een belangrijk natuurverbindingsgebied. Hoe groter en hoe beter de kleinere gebieden aaneengesloten zijn, hoe waardevoller deze gebieden en hoe sterker en beter functioneel deze zone als ecologische corridor zal zijn.

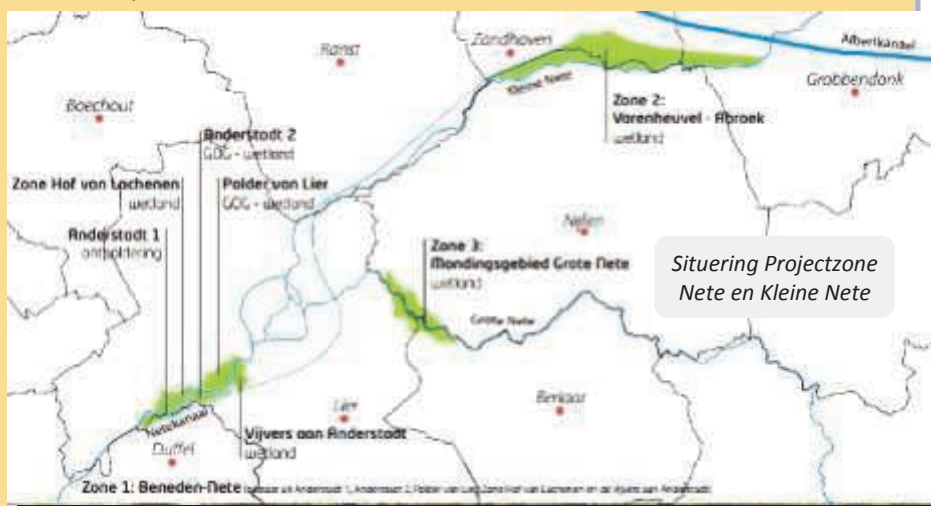
De AWW-bekken zijn nu al een belangrijke plaats voor vogels en dankzij de goede samenwerking tussen AWW en Natuurpunt zal door het bermbeheer en de uitvoering van het bosbeheerplan de natuurwaarde hier alleen maar toenemen. Onze kleinere natuurgebieden samen met de AWW-bekken maken dat de 12 km lange Netestroom tussen beide grote SIGMA overstromingsgebieden effectief functioneel kan zijn als natuurverbinding. Onze afdeling zal dit verhaal overal blijven benadrukken en handelen waar mogelijk en wenselijk. Ook de Oude Spoorwegberm mag daarbij niet vergeten worden. Deze is een belangrijke quasi ononderbroken natuurverbinding die loodrecht staat op de Netevallei, waardoor soorten zich via dit groene lint meer zuid- en noordwaarts kunnen verspreiden.

Een andere Noord-Zuid verbinding is er één die vertrekt vanuit de SIGMA-projectzone Nete deelproject Anderstad zelf. Naar het zuiden toe kan je er via de Itterbeekvallei (met het 6 ha grote natuurreservaat 't Sneeuwklompje') de boscomplexen van het vroegere Waverwoud zoals de Brede Zeyp mee verbinden. Zoals algemeen geweten werkt Natuurpunt hier aan het herstel en de verbinding van alle boscomplexen. Naar het Noorden toe hetzelfde verhaal, via de vallei van Lachenen- en Babelbeek (met het natuurgebied Babelbeekse Beemden en het recent aangekochte perceel in het Babelkroonbos) worden de bossen tussen Lier, Lint, Hove en Boechout verbonden. Ook hier willen we als afdeling, samen met onze buurafdelingen en andere partners, verder werken aan een solider natuur- en bossennetwerk. Een nieuwe afdeling overschrijdende werkgroep hierover is recent opgestart en de samenwerking begint al tot eerste resultaten te leiden.

Een andere Noord-Zuid verbinding is er één die vertrekt vanuit de SIGMA-projectzone Nete deelproject Anderstad zelf. Naar het zuiden toe kan je er via de Itterbeekvallei (met het 6 ha grote natuurreservaat 't Sneeuwklompje') de boscomplexen van het vroegere Waverwoud zoals de Brede Zeyp mee verbinden. Zoals algemeen geweten werkt Natuurpunt hier aan het herstel en de verbinding van alle boscomplexen. Naar het Noorden toe hetzelfde verhaal, via de vallei van Lachenen- en Babelbeek (met het natuurgebied Babelbeekse Beemden en het recent aangekochte perceel in het Babelkroonbos) worden de bossen tussen Lier, Lint, Hove en Boechout verbonden. Ook hier willen we als afdeling, samen met onze buurafdelingen en andere partners, verder werken aan een solider natuur- en bossennetwerk. Een nieuwe afdeling overschrijdende werkgroep hierover is recent opgestart en de samenwerking begint al tot eerste resultaten te leiden.


Johan Asselberghs

Meer informatie over het SIGMA-plan: [www.sigmaplan.be](http://www.sigmaplan.be)



## Opening van het Fort van Duffel

Op 4 mei openden onze burens van het Kempens Landschap feestelijk het Fort van Duffel. Mede door het prachtige weer, was de interesse enorm: zo'n 3.000 mensen kwamen kijken hoe dit spoorwegfort werd opgeknapt.



Foto's: Eef Hellemans

Het was voor de organisatie daar een echt huzarenstukje om al die mensen in groepjes door het fort te loodsen. Op de bijgaande foto herken je trouwens een ons welbekend gezicht onder de gidsen! (Dirk zal ons hier trouwens eind augustus (zie kalender) gidsen in het kader van de Nacht van de vleermuis).

Het is ook leuk dat men nu volledig rond de ringgracht kan wandelen.



Peter

## Natuurpunt en Natagora erkend als wetenschappelijke instellingen

De Belgische natuurverenigingen Natuurpunt en Natagora zijn door de federale regering officieel erkend als wetenschappelijke onderzoeksinstituten. "Hiermee bevestigt de overheid de rol die we samen met duizenden vrijwilligers vervullen voor het wetenschappelijk onderzoek", zegt Marc Herremans van de studiedienst van Natuurpunt.

Op voorstel van de minister van Welzijn en Sociale zaken Laurette Onkelinx, minister van Financiën Koen Geens en staatssecretaris van Wetenschapsbeleid Philippe Courard, keurde de federale ministerraad op 4 april de nieuwe lijst met erkende wetenschappelijke instellingen goed. Instellingen op de lijst genieten een verminderde patronale bijdrage, wat financiële ruimte geeft voor nieuw en bijkomend onderzoek. Op de lijst staan, naast universiteiten en onderzoeksgroepen, voor het eerst ook de studiediensten van Natuurpunt en Natagora, de twee belangrijkste natuurverenigingen van België. Die goedkeuring is nu verschenen in het Belgisch Staatsblad.

"Deze erkenning zal onze werking versterken", zegt Marc Herremans. "Het onderzoek dat we met onze studiediensten - vaak in samenwerking met universiteiten of andere onderzoeksinstituten - verrichten, kadert voornamelijk in de "Conservation Biology". Die wetenschappelijke discipline brengt in kaart welke dier- en plantensoorten bedreigd zijn, probeert de oorzaken te identificeren en gaat op zoek naar oplossingen om de meest bedreigde soorten te redden via gerichte maatregelen en natuurbeheer."

Om gegevens te verzamelen over de verspreiding van verschillende dier- en plantensoorten kunnen beide natuurverenigingen rekenen op de kracht van 'citizen science'. Dag in dag uit levert een netwerk van duizenden vrijwilligers waardevolle informatie over de biodiversiteit in België. De studiediensten van Natuurpunt en Natagora leiden vrijwilligers op tot expert-natuurwaarnemers en bundelen al die informatie via de website en app's van [www.waarnemingen.be](http://www.waarnemingen.be)/[www.observations.be](http://www.observations.be). Ze voeren ook controles en analyses uit en gebruiken de informatie als bron voor publicaties en beleidsadviezen. Die informatie werd recent gebruikt in het kader van het opmaken van de instandhoudingsdoelstellingen, de Vogelrichtlijnrapportage aan Europa, de opmaak van Rode Lijsten, actie rond invasieve exoten, verspreidingsatlassen en rapporten over dierenlachtoffers in het verkeer.

Natuurpunt wil kennis en wetenschap ook bij de mensen brengen via berichten op de website [www.natuurbericht.be](http://www.natuurbericht.be) of de populairwetenschappelijke tijdschriften Natuur.focus en Natuur.oriolus.

<http://www.natuurpunt.be/bijenhôtels>

[http://www.natuurpunt.be/nl/de-natuur-in/cultuur-in-de-natuur\\_3376.aspx](http://www.natuurpunt.be/nl/de-natuur-in/cultuur-in-de-natuur_3376.aspx)

<http://www.paddenoverzet.be>

Contact: Hendrik Moeremans (Natuurpunt) - 0490 657 996

## Interessante gespreksavond bij de burens over "Exoten"

Iedereen heeft waarschijnlijk al discussies gehoord over het al dan niet kappen van Amerikaanse eiken. Ook het vellen van acacia's in natuurgebieden kan op flink wat tegenstand rekenen, vooral bij imkers. En zo zijn er nog tientallen voorbeelden van ingrepen in de natuur waar elkeen wel een eigen mening over heeft.

De moeite waard om het standpunt van Natuurpunt te vernemen: een hoop misverstanden zal verdwijnen en de degelijke en educatieve info kan hopelijk de toehoorders overtuigen.

Gegarandeerd een boeiende gespreksavond dus!

Wanneer: 26 september 2014 van 20u00 tot 22u30

Waar: lokaal Zevenbergen, Peter Benoitlaan 6, Lier

Contact: Marc Vermeylen, tel. 03/481 94 79



Reuzenberenklauw (b) - Reuzenbalsemien (o)



Indien je meer informatie **wenst** over onze afdelingswerking, Natuurpunt v.z.w., of over wat dan ook, contacteer gerust onze bestuursleden.

**Dirk Costrop**

Voorzitter,  
 verantw. uitgever en redactie afdelingstijdschrift, promotie, zoogdieren en vleermuizen, voorzitter Minaraad Duffel.  
 Waarloossteenweg 10B, 2570 Duffel  
 015/31 93 75, gsm 0476/66 08 28  
[dirk.costrop@telenet.be](mailto:dirk.costrop@telenet.be)

**Johan Asselberghs**

Ondervoorzitter,  
 verantw. beleid, amfibieën (Hyla), lid Minaraad, GECORO en GNOP-commissie Duffel, Regionaal Landschap Rivierenland  
 Bloemenstraat 51, 2570 Duffel  
 015/31 94 88, gsm 0479/65 29 07  
[johan.asselberghs@skynet.be](mailto:johan.asselberghs@skynet.be)

**Lutgarde Van Driessche**

Secretaris,  
 conservator Mosterdpot, lid Minaraad Duffel.  
 Zandstraat 15, 2570 Duffel  
 015/32 01 66, gsm 0485/55 97 13  
[lutgarde.van.driessche@telenet.be](mailto:lutgarde.van.driessche@telenet.be)

**Ludo Bakkovens**

Penningmeester,  
 beleid Duffel, coördinator 't Mosterdpotje, lid Cultuurraad Duffel, bestuurder Regionaal Landschap Rivierenland.  
 Zandstraat 15, 2570 Duffel  
 015/32 01 66, gsm 0494/70 79 92  
[ludo.bakkovens@telenet.be](mailto:ludo.bakkovens@telenet.be)

**Wim Annaert**

Conservator Oude Spoorwegberm,  
 Montfortstraat 75, 2550 Kontich  
 03/457 28 03  
[wim.annaert@cme.vib-kuleuven.be](mailto:wim.annaert@cme.vib-kuleuven.be)

**Johan Doms**

Conservator Babbelbeekse beemden, materiaalmeester  
 Rietlei 99, 2570 Duffel  
 gsm 0496 32 19 34  
[jdoms-pdeprey@base.be](mailto:jdoms-pdeprey@base.be)

**Peter Geschier**

Conservator Goorbosbeekvallei, redactie afdelingstijdschrift, digitale nieuwsflits, webmaster  
 Stationsstraat 125, 2570 Duffel  
 gsm 0477/69 96 76  
[peter.geschier@telenet.be](mailto:peter.geschier@telenet.be)

**Luc Giglot**

Conservator Oude Spoorwegberm, conservator Babbelbeekse beemden, materiaalmeester, voorzitter Minaraad Kontich  
 Vitsenveld 30, 2550 Kontich  
 gsm 0485/61 70 22  
[luc.giglot@telenet.be](mailto:luc.giglot@telenet.be)

**Marleen Van Puyvelde**

Conservator Goorbosbeekvallei, verantw. educatie, lid Minaraad Duffel  
 Stationsstraat 125, 2570 Duffel  
 gsm 0486/41 36 58  
[marleenvanpuyvelde@telenet.be](mailto:marleenvanpuyvelde@telenet.be)

**Georges De Pauw**

verantw. fotoclub  
 gsm 0472 / 48 33 81  
[natuur.foto\\_os@telenet.be](mailto:natuur.foto_os@telenet.be)

Algemeen mailadres van de afdeling:

[natuur.oudespoorweg@telenet.be](mailto:natuur.oudespoorweg@telenet.be)

Website: [www.natuurpunt.be/oudespoorweg](http://www.natuurpunt.be/oudespoorweg)

Wie via mail op de hoogte wilt blijven met bestuursverslagen of vrijblijvend uitgenodigd wil worden voor een bestuursvergadering, geeft gewoon een seintje aan Lutgarde!

**Natuurpunt afdeling Oude Spoorweg**

*Grondgebied* : Kontich, Waarloos en Duffel

*Lidgeld en abonnementen*:

Het lidmaatschap bedraagt € 24 en is geldig voor het hele gezin. Leden van *Natuurpunt* kunnen zich ook abonneren op de gespecialiseerde tijdschriften *Natuur.focus* (natuurstudie tijdschrift) en *Natuur.oriolus* (voor vogelkijkers): zie hieronder. Stort het vereiste bedrag op rek.nr IBAN: BE17 2300 0442 3321, BIC: GEBABEBB van Natuurpunt, Coxiestraat 11, 2800 Mechelen. U kunt uw lidmaatschap ook domiciliëren: vermeld dan wel steeds ons identificatienummer voor domiciliëring: 00409423736  
*U ontvangt:*

Lidgeld	€ 24	€ 32,50	€ 32,50	€ 38,50
Lid natuurpunt	x	x	x	x
natuur.blad (4x/jaar)	x	x	x	x
natuur.focus (4x/jaar)		x		x
natuur.oriolus (4x/jaar)			x	x
natuur.oude spoorweg (4x/jaar)	x	x	x	x

*Onze natuurgebieden in beheer of in eigendom:*

De Oude Spoorwegberm (19 ha) in Kontich, Waarloos, Rumst en Duffel  
 Langbos (6 ha) in Kontich  
 De Mosterdpot (19 ha) in Duffel en Sint-Katelijne-Waver  
 De Goorbosbeekvallei (4,5 ha) in Duffel en Sint-Katelijne-Waver  
 De Babbelbeekse Beemden (4,5 ha) in Duffel

U kan ons steunen door een gift te storten ten voordele van onze natuurgebieden. Dit op rekeningnummer IBAN BE56 2930 2120 7588, BIC GEBABEBB van Natuurpunt vzw, Coxiestraat 11, 2800 Mechelen met als vermelding:

Nr. 3703 Natuurgebieden afdeling Oude Spoorweg,  
 Voor giften vanaf € 40,00 krijgt u een fiscaal attest.

*Wij bieden u:*

Talrijke uitstappen, excursies, natuurvriendelijke producten, beheerwerken en nog veel meer ...

Als lid krijgt u ook korting bij verschillende handelszaken.

Voor meer info zie onze website:

[www.natuurpunt.be/oudespoorweg](http://www.natuurpunt.be/oudespoorweg)

**Ook de jeugd kan zich uitleven in de natuur:**

JNM-Pallietierland (o.a. actief in Duffel):

Stijn Baeten

Voorzitter en contactpersoon

[sportfreak555@hotmail.com](mailto:sportfreak555@hotmail.com)

Website en activiteitenkalender: [www.jnm.be/pallietierland](http://www.jnm.be/pallietierland)

JNM-Antwerpen (o.a. actief in Kontich en Waarloos)

Stien Boeye

Voorzitter en contactpersoon

[stienboeye@gmail.com](mailto:stienboeye@gmail.com)

Website en activiteitenkalender: [www.jnm.be/antwerpen](http://www.jnm.be/antwerpen)

(Heel) kleine beestjes



Genieten van de natuur kan op vele niveaus: weidse vergezichten, heerlijk geurende bossen, dartelende reetjes, ...

Maar je zou ook eens kunnen stil staan bij de heel kleine dingen. Natuurfotograaf Luc De Naegel gaat al eens graag door de knieën om deze prachtige insecten van héél nabij te bekijken.

Links bovenaan startend en in wijzerzin: Ctenophora festiva, Gewone doodgraver, Kleine wespenboktor, Gewone gaasvlieg.



Foto's: Luc De Naegel



Ook deze dieren mogen gezien worden: startend boven links en in wijzerzin:

Barnsteenslakje, Vlekstipspanner, Levendbarende hagedis, Wijngaardslak



Foto's: Luc De Naegel

